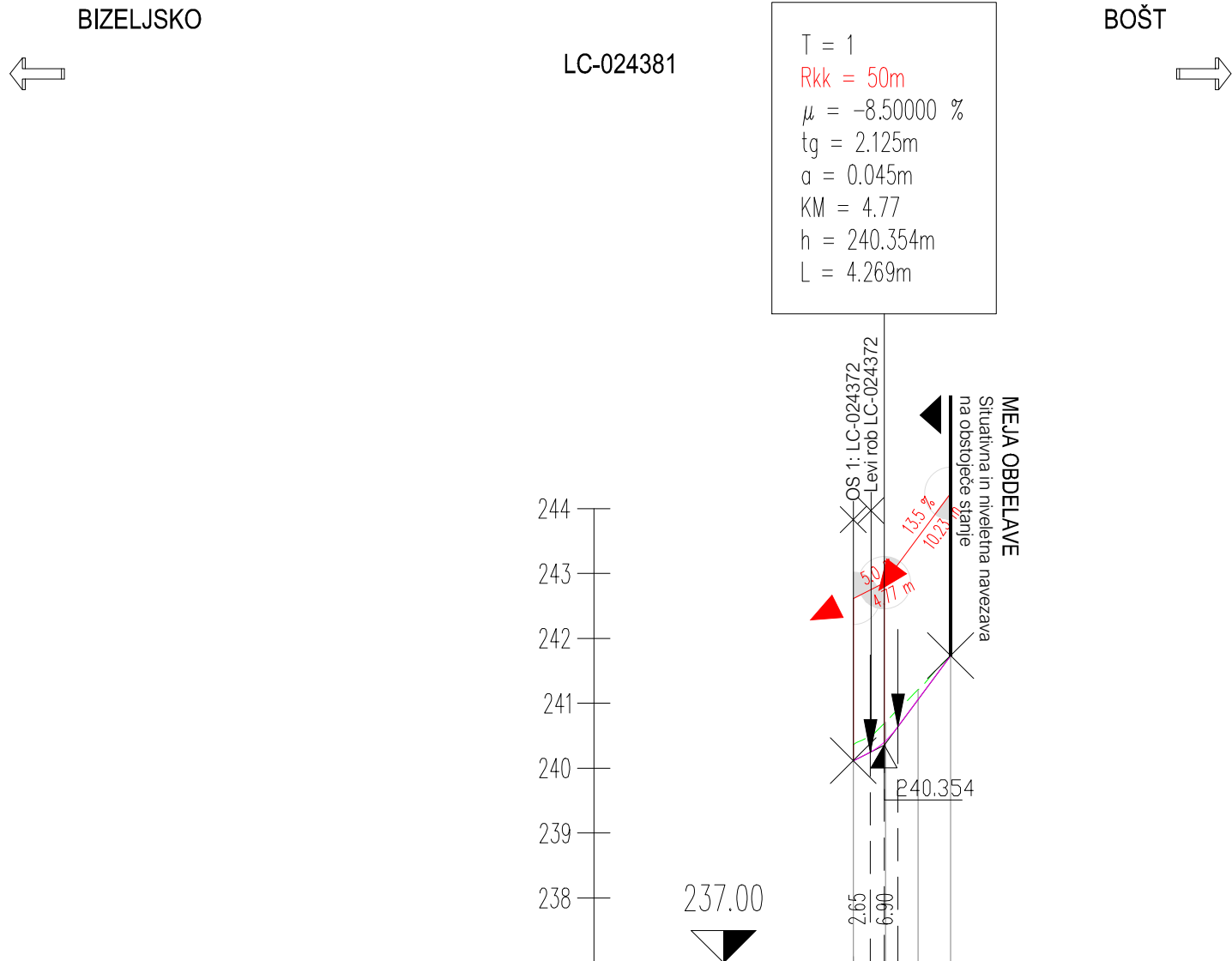


LAST SAVED BY: Pavel
DWG To PDF.pc3
KM_VZD.ctb
28.06.2024 14:06:21
Z:\PROJEKTI\PROJEKT_2024\212-24_C_Janezeva Gorca-Svete Gore_OBCINA BREŽICE\7_IZN_0_21_NACRT CESTE\GRAFIKA\212-24_C_IZN_VZD.dwg



OZNAKE PROFILOV

A0.0A1.0A2.0A3

STACIONAŽE

0+00
5.00
10.00
15.00

KOTE TERENA

240.363
240.709
241.210
241.735

KOTE NIVELETE

240.115
240.421
241.060
241.735

PREME IN KRIVINE

Desno
Levo

Krivina

R=+6.90
d=3.79
Prema
d=11.21

PREČNI NAGIBI

Levi rob
Desni rob



I. rob
d. rob

10.00 %
7.28
15.00 %
2.50 %
2.50 %
-10.00 %
7.28
-2.50 %
2.50 %

VZDOLŽNI PROFIL OS A
LC-024381
M1:1000/100

LEGENDA:

--- obstoječi teren
— niveleta cestne osi

opomba					
naročnik:					
<div><div>OBČINA BREŽICE CESTA PRVIH BORCEV 18 8250 BREŽICE</div></div>					
izvajalec:					
<div><div>IB-KOM Inženirski biro Kobe Mlaker d.o.o. Drofenikova 16, 3230 Šentjur, PE Cesta Dolomitskega odreda 10c, Ljubljana, IZS 3002</div></div>					
objekt:					
Modernizacija lokalne ceste LC-024372 (Janeževa Gorca-Sv.Gore) od km 0+000 do km 1+485 Rekonstrukcija in širitev vozišča ter ureditev odvodnjavanja padavinske vode s ceste					
vsebina načrta:					
02/1 NAČRT CESTE					
opis risbe:					
VZDOLŽNI PROFIL OS A					
del risbe:					
LC-024381					
naziv		ime in priimek		id, številka IZS	
vodja projekta		PI Pavel Mlaker, u.d.i.g.		G-4015	
pooblaščen inženir		PI Pavel Mlaker, u.d.i.g.		G-4015	
izdelal		PI Pavel Mlaker, u.d.i.g.		G-4015	
št. odseka:		arh. št.:		faza/objekt:	
024372				007.2101	
				G.142	
				šifra risbe:	
				prostor za črtno kodo:	
Vse pravice pridržane. Projektna dokumentacija je last podjetja IB-KOM d.o.o., ki je tudi nosilec avtorskih pravic. Brez pisne odobritve podjetja IB-KOM d.o.o. ni dovoljena uporaba ali razmnoževanje dokumentacije niti v delni niti v kakršni koli drugi obliki.					

JANEŽEVA GORCA

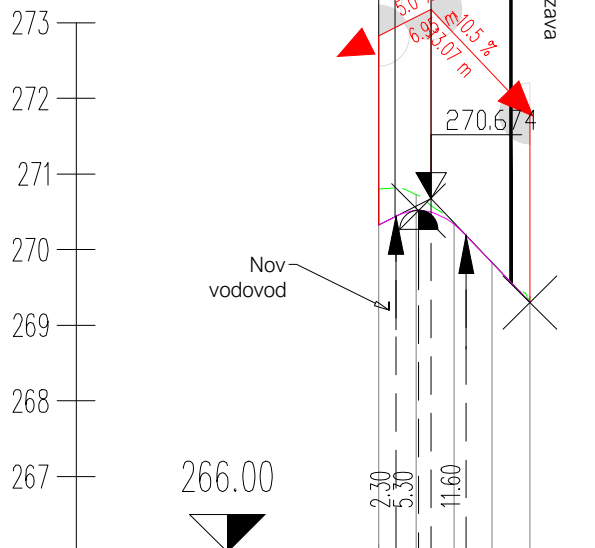


JP-527911

BIZELJSKO



T = 1
R_{kv} = -60m
μ = 15.50000 %
t_g = 4.650m
a = -0.180m
KM = 6.95
h = 270.674m
L = 9.313m



OZNAKE PROFILOV

B0.010.020.030.04

STACIONAŽE

-0.00 5.00 10.00 15.00 20.00

KOTE TERENA

270.804
270.727
270.350
269.836
269.378

KOTE NIVELETE

270.327
270.516
270.333
269.829
269.304
269.301

PREME IN KRIVINE

Desno - Krivina - Prema
Levo d=9.00

R=-39.48

d=11.00

12.0000%

7.84

15.1000%

2.50%

2.50%

PREČNI NAGIBI

Levi rob l. rob
Desni rob d. rob

-2.50%

-2.50%

12.0000%

7.84

VZDOLŽNI PROFIL OS B

JP-527911

M1:1000/100

LEGENDA:

--- obstoječi teren
— niveleta cestne osi

opomba

naročnik:



OBČINA BREŽICE
CESTA PRVIH BORCEV 18
8250 BREŽICE

izvajalec:



IB-KOM
Inženirski biro Kobe Mlaker d.o.o.
Drofenikova 16, 3230 Šentjur, PE Cesta Dolomitskega odreda 10c, Ljubljana, IZS 3002

objekt:

Modernizacija lokalne ceste
LC-024372 (Janeževa Gorca-Sv.Gore)
od km 0+000 do km 1+485
Rekonstrukcija in širitev vozišča ter ureditev
odvodnjavanja padavinske vode s ceste

vsebina načrta:

02/1 NAČRT CESTE

opis risbe:

VZDOLŽNI PROFIL OS B

del risbe:

JP-527911

naziv	ime in priimek	id, številka IZS
vodja projekta	PI Pavel Mlaker, u.d.i.g.	G-4015
pooblaščen inženir	PI Pavel Mlaker, u.d.i.g.	G-4015
izdelal	PI Pavel Mlaker, u.d.i.g.	G-4015

faza:	IZN	merilo:	1:1000/100
št. projekta:	212/24	datum:	Junij 2024
št. načrta:	212/24-C	št. priloge:	41
šifra CC:	2112	id.št.risbe:	212/24-C-41

št. odseka:	arh. št.:	faza/objekt:	šifra risbe:
024372		007.2101	G.142

Vse pravice pridržane. Projektna dokumentacija je last podjetja IB-KOM d.o.o., ki je tudi nosilec avtorskih pravic.
Brez pisne odobritve podjetja IB-KOM d.o.o. ni dovoljena uporaba ali razmnoževanje dokumentacije niti v delni niti v kakršni koli drugi obliki.

JANEŽEVA GORCA

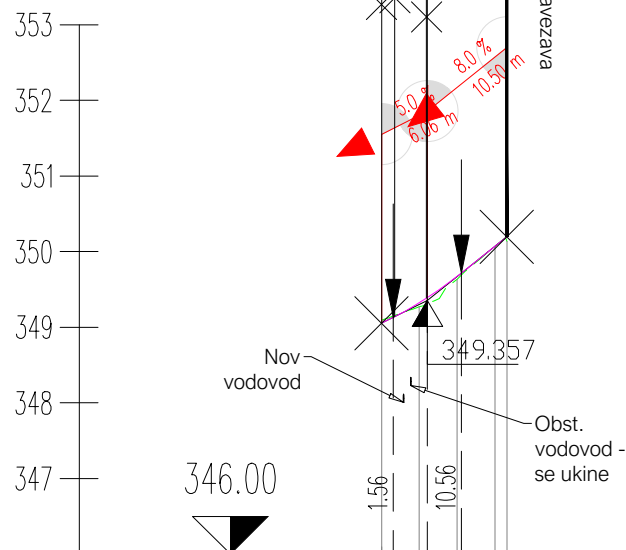


JP-527771

BOŠT



T = 1
R_{kk} = 300m
μ = -3.00000 %
t_g = 4.500m
a = 0.034m
KM = 6.06
h = 349.357m
L = 9.019m



MEJA OBDELAVE

Situativna in nivoletna navezava na obstoječe stanje

OS 1: LC-024372

Levi rob LC-024372

Ind. pr. LEVO

Nov vodovod

Obst. vodovod - se ukine

OZNAKE PROFILOV

00.00 5.00 10.00 15.00 16.56

STACIONAŽE

0+000 0+005 0+010 0+015 0+016.56

KOTE TERENA

349.096 349.270 349.634 350.072 350.134

KOTE NIVELETE

349.054 349.324 349.673 350.072 350.197

PREME IN KRIVINE

Desno - Krivina - Prema
Levo
R=+25.42
d=15.31
d=219

PREČNI NAGIBI

Levi rob l. rob
Desni rob d. rob

3.25
2.50%
2.50%
-3.50%
-2.50%
3.25

VZDOLŽNI PROFIL OS C

JP-527771

M1:1000/100

LEGENDA:

obstoječi teren
niveleta cestne osi

opomba

naročnik:



OBČINA BREŽICE
CESTA PRVIH BORCEV 18
8250 BREŽICE

objekt:

Modernizacija lokalne ceste
LC-024372 (Janeževa Gorca-Sv.Gore)
od km 0+000 do km 1+485
Rekonstrukcija in širitev vozišča ter ureditev
odvodnjavanja padavinske vode s ceste

izvajalec:



IB-KOM
Inženirski biro Kobe Mlaker d.o.o.

Drofenikova 16, 3230 Šentjur, PE Cesta Dolomitskega odreda 10c, Ljubljana, IZS 3002

vsebina načrta:

02/1 NAČRT CESTE

opis risbe:

VZDOLŽNI PROFIL OS C

del risbe:

JP-527771

naziv	ime in priimek	id, številka IZS
vodja projekta	PI Pavel Mlaker, u.d.i.g.	G-4015
pooblaščen inženir	PI Pavel Mlaker, u.d.i.g.	G-4015
izdelal	PI Pavel Mlaker, u.d.i.g.	G-4015

faza:	IZN	merilo:	1:1000/100
št. projekta:	212/24	datum:	Junij 2024
št. načrta:	212/24-C	št. priloge:	42
šifra CC:	2112	id.št.risbe:	212/24-C-42

št. odseka:	arh. št.:	faza/objekt:	šifra risbe:
024372		007.2101	G.142

prostor za črtno kodo:

Vse pravice pridržane. Projektna dokumentacija je last podjetja IB-KOM d.o.o., ki je tudi nosilec avtorskih pravic.
Brez pisne odobritve podjetja IB-KOM d.o.o. ni dovoljena uporaba ali razmnoževanje dokumentacije niti v delni niti v kakršni koli drugi obliki.